
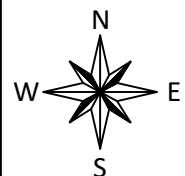







ISIKLIKU KASUTUSÕIGUSE SEADMISE PLAAN

| IKÕ ala Pos nr. (plaanil) | Kinnistu registriosa number | Katastriüksuse tunnus, nimi ja sihtotstarve: | Ala pindala ruutmeetrites m2 |
|------------------------------|--------------------------------|--|---------------------------------|
| Pos 1 | 10125550 | 63901:001:0422; 80 Heltermaa-Kärdla-Luidja lõik 8; Transpordimaa | 715 |



-  Isikliku kasutusõiguse seadmise ala
-  Kinnistu piir
-  Projekteeritud 10kV maakaabel
-  Projekteeritud jätkumuhv
-  Projekteeritud trassi pikkus 360m

| | | | |
|---|--------------------|--------------------------|-----------------------|
| Projekti nimetus / asukoht Kärdla-Lehtma keskpingevõrgu rekonstrueerimine, Tareste, Lehtma, Malvaste, Risti külad, Hiiumaa vald | | | Töö nr 24-V01 |
| Koostaja Tõnis Liiber | Möötkava 1:1000 | Leht / formaat 1 / A3 | Kuupäev 20.12.2024 |